

Pegel

Eyachmühle / Eyach



Direktlink zu dieser Seite

Ungeprüfte Rohdaten!

Messwert W 26 cm, 20.12.2019 09:30 MEZ

Q 0.89 m³/s, 20.12.2019 09:30 MEZ

Tagesmittel am Vortag W 26 cm, 19.12.2019 / Q 0.895 m³/s, 19.12.2019

Messwerte

Vorhersage

Stammdaten

Hochwassergef.

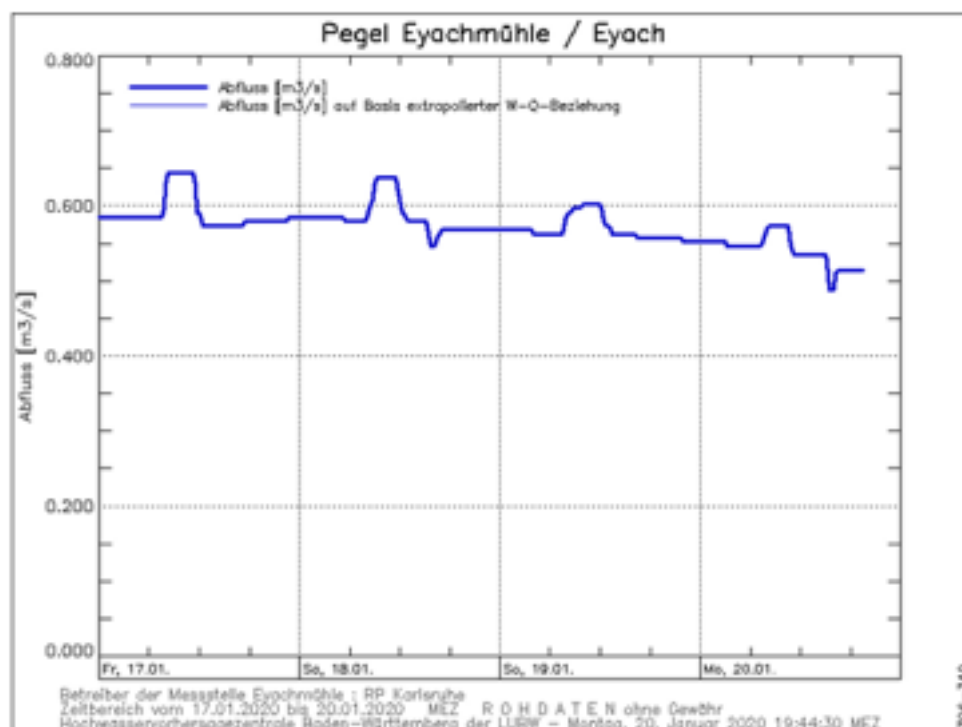
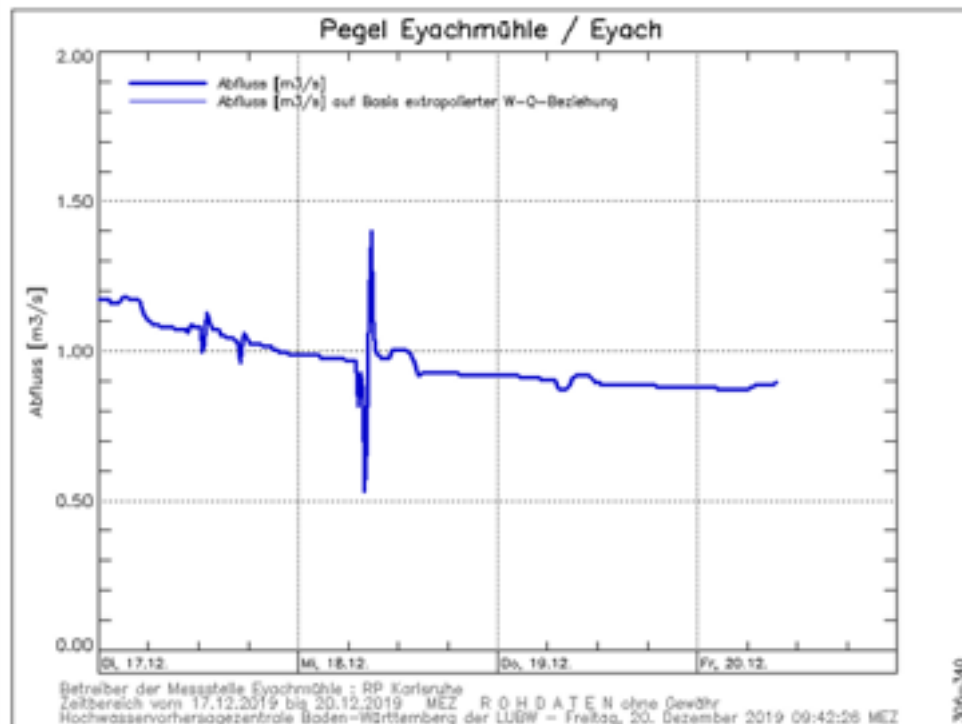
Hyd. Kennwerte

Jahresgang

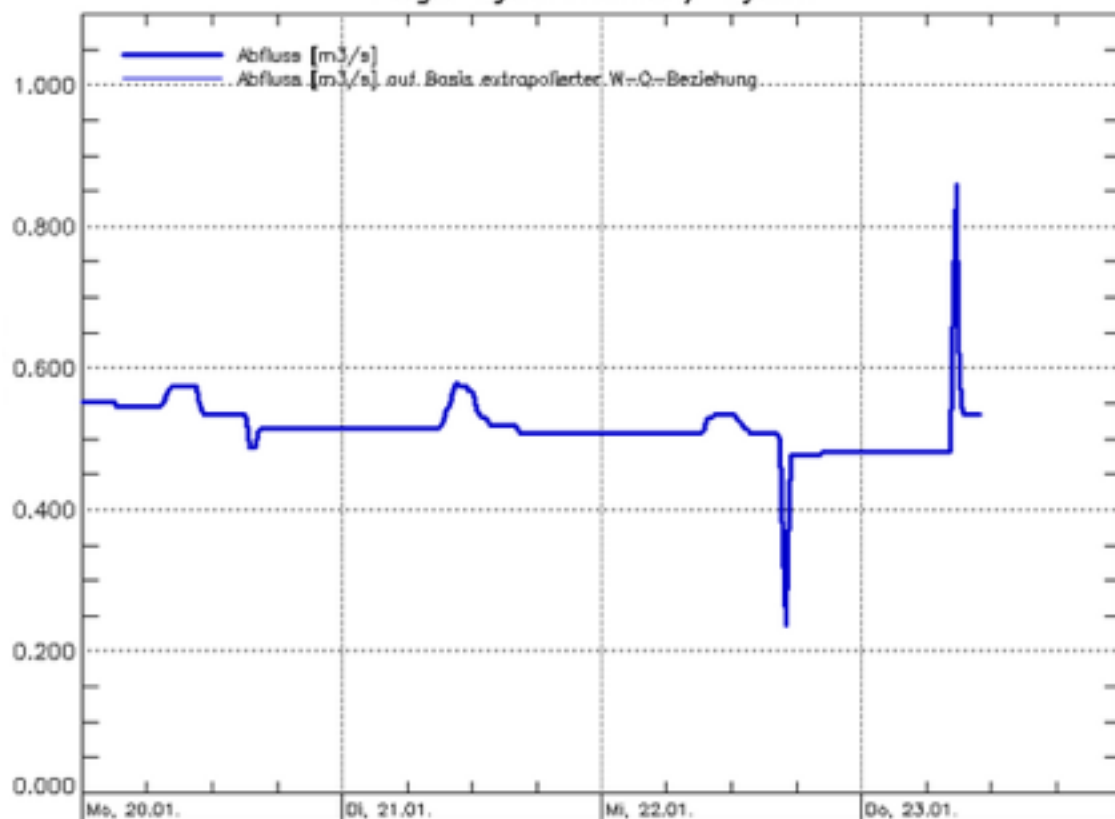
Grafik: Wasserstand Abfluss Zoom: 80%

Messwerte

Darstellung: Grafik Tabelle



Pegel Eyachmühle / Eyach



Betreiber der Messstelle Eyachmühle : RP Karlsruhe
 Zeitbereich vom 20.01.2020 bis 23.01.2020 MEZ R O H D A T E N ohne Gewähr
 Hochwasservorhersagezentrale Baden-Württemberg der LUBW - Donnerstag, 23. Januar 2020 11:09:32 MEZ